

Gites au Châtelard (73 630), au cœur des Bauges.

De 1 à 20 personnes. [Nos tarifs de location](#)

Tel : 06 75 13 35 44

La cascade d'Angon, à Talloires.

Le circuit de la cascade d'Angon est une agréable boucle qui se déroule principalement en forêt.


À la portée de tous, cette balade est sans risque mais il faut faire attention après la 1ère cascade car les projections d'eau rendent le chemin glissant par endroits.

Le dénivelé est d'environ 300 m et compter environ 3 h pour faire la boucle en prenant son temps.

PS : Diaporama maxi-taille en cliquant sur les photos + roulette de la souris (ou flèches) pour le défilement.



[Sur le bas du sentier, le lac d'Annecy.](#)



[Le sentier creusé dans la falaise.](#)

De nos gites, rejoindre Annecy en passant par Lescheraines, Allèves, Gruffy, Viuz... puis Annecy.

Vous pouvez aussi opter pour le col de Leschaux et redescendre sur Sévrier.

Depuis Annecy, gagner Talloires par la D909 qui longe le lac. Continuer après Talloires ([Réserve du roc de Chère](#)) pendant environ 1 km et prendre à gauche la direction d'Angon.

Le stationnement est rare mais il est possible le long de la route avant le hameau.

Le chemin est bien balisé, il suffit de suivre les panneaux qui sont placés à chaque intersection.

le départ du sentier menant à la cascade est signalé par un panneau de bois. Le départ est un peu raide. Suivre le sentier sans problème en passant à 'la Closetaz' (670m) puis au 'croisement de la cascade' (685m).

NB : Lien pour télécharger [le topo de la rando pour la cascade d'Angon](#), vers Annecy, en Pdf.



[La petite cascade d'Angon.](#)



[La grande cascade d'Angon.](#)



[Passage un peu glissant avant la grande cascade.](#)



[Le sentier creusé entre les 2 cascades d'Angon.](#)

Du croisement, faire l'aller-retour aux cascades. La plus petite est celle du nant de Grenant et la 2ème (environ 60 m de chutes), celle du nant d'Oy.


Le parcours, aménagé à flanc de falaise, n'est pas toujours facile, il faut parfois se baisser pour ne pas toucher le rocher et surtout être vigilant sur les pierres lisses et souvent humides.

Le chemin passe derrière la 1ère cascade, descend des escalier puis remonte un escarpement de quelques mètres très bien équipé (cable + garde-corps).

Cela dit, la dernière partie n'est pas obligatoire, on peut s'arrêter au belvédère après la première cascade d'où la vue est très belle.



[La cascade principale d'Angon, au bout du chemin.](#)




[Descente en rappel dans la cascade principale d'Angon.](#)



[La cascade principale d'Angon, avec plus de recul.](#)

Le fond du canyon est barré par une grande cascade de 60 m, lieu évidemment prisé par les adeptes de canyoning.



[Au retour, la petite cascade d'Angon. Le chemin passe derrière.](#)



La petite cascade d'Angon.



La petite cascade d'Angon avec la 'langue' de pierre et de tuf.

La prudence est de mise, en particulier en ayant de bonne chaussure. On a croisé des gens avec des chaussures de villes, voir pire !



Retour sur le chemin. Le lac d'Annecy et les Bauges.



Le lac d'Annecy et le chateau de Duingt.



La croix des morts, sur le sentier en boucle.



Petite passerelle avant le pont des fées.



Et plus loin, le pont des fées.

De retour au 'croisement de la cascade', prendre le sentier qui mène à la 'croix des morts' puis au pont des Fées.

Poursuivre vers Rovagny à travers prés avec une belle vue sur la Tournette (2351m) et les dents de Lanfon (1824m).

Avant Rovagny (760m), tourner au sud jusqu'au lieu dit 'les mouilles'.

Suivre le sentier à travers les prés, vers l'ouest pour redescendre sur Angon.



A la sortie du bois, la Tournette (2351m).



Les dents de Lanfon (1824m) et le Lanfonnet, à droite.



Du belvédère, passage dans la falaise.



Toujours du belvédère, le lac d'Annecy.



Ainsi que le chateau de Duingt, qui avance sur le lac d'Annecy.



La plage d'Albigny, à Annecy.



Plan du circuit. En rouge, la montée jusqu'au Mouilles (860m), en bleu, le retour. En jaune, aller-retour aux cascades d'Angon.

A l'entrée de la forêt, ne rater pas le belvédère sur votre gauche.

La vue sur le lac d'Annecy et le chateau de Duingt est splendide. En face, observez la falaise que l'on a parcourue en aller-retour pour découvrir les cascades.

Sur le chemin du retour aux gites, flaner un peu sur les plages d'Albigny ou du Paquier. L'ambiance est très agréable, surtout au printemps et automne.

Pour info, balade faite le 22 septembre 2017.