

Gites au Châtelard (73 630), au cœur des Bauges.

De 1 à 20 personnes. [Nos tarifs de location](#)

Tel : 06 75 13 35 44

L'Arcalod depuis Jarsy, en Bauges.

Voilà une belle randonnée qui passe par l'Arcalod, via Tré le Molard et le Mont de la Coche puis retour par le col de Chérel.

Le circuit est long, il faut partir de bonne heure et avoir un bon rythme si on veut boucler dans la journée. Environ 8 à 9 h de marche, 2100m de dénivelé pour 20 km environ.

La montée finale sur l'Arcalod nécessite de faire attention. Bonnes chaussures + temps sec et stable de rigueur.

PS : Diaporama maxi-taille en cliquant sur les photos + roulette de la souris (ou flèches) pour le défilement.

De nos gites, prenez la direction des 'Bauges Devant' jusqu'à la Compôte puis Jarsy. Continuez la route en Direction de Précherel (978m). Le parking est au hameau.

Parti à 7 h, j'ai pris le chemin forestier qui monte au 'bois du Replat' (1180m). Au croisement, prendre 'Allant' et en 5 grands lacets, on arrive à la croix d'Allant.

J'ai fait cette balade le 3 septembre 2016., le temps gris/voilé au départ s'est levé en matinée.



[La croix d'Allant \(1580m\) et l'alpage d'Arclusaz à l'arrière plan gauche.](#)



[Panorama depuis la croix d'Allant.](#)



[Salle de traite mobile en alpage d'Allant.](#)



[Boule à lait pour redescendre la traite au chalet, avant la fabrication de tome des Bauges.](#)



[Ancienne cave du plan de la Limace \(1700m\).](#)



[Lever de soleil sur les sommets de Tré le Molard, depuis les hauteurs d'Allant.](#)



[Le Trélod \(2181m\) et le col de Chérel \(1495m\). C'est par ce côté que je vais revenir.](#)

Plus haut, les alpagistes ont bien sûr fini la traite à cette heure, reste à transformer le lait en tome des Bauges.

Je discute un moment. L'eau commence à se faire désirer. Entre les bacs d'abreuvoirs pour les vaches, ceux pour la fabrication et tout le reste, le débit d'eau est bientôt critique. Ils doivent faire attention !

Je continue vers le Plan de la Limace.

NB : Lien pour télécharger [le topo de la rando à l'Arcalod](#), puis retour en boucle par Chérel, en Pdf.



[Chamois dans les pentes sous l'Arcalod, coté ouest.](#)

Après un léger replat, le sentier repart à grimper.

Vers le passage du plan Mollard, bien prendre sur la gauche. Du bas, la trace paraît évidente à droite mais il faut monter sur la butte puis redescendre légèrement de l'autre côté.

On évite ainsi une zone qui surplombe une forte pente. Un accident mortel a eu lieu il y a déjà bien longtemps à cet endroit.



[Armenaz, Pécloz, Arclusaz...](#)



[De Tré le Mollard \(2035m\), l'arête qui va à l'Arcalod.](#)



[Panorama depuis Tré le Mollard.](#)

Plus loin, une poignée de chamois broute dans les pentes ouest de l'Arcalod.

Reste à suivre ensuite le sentier sur la crête. Plus loin, 3 pitons permettent de fixer un bout de corde, si besoin, pour franchir un passage légèrement friable.

Encore quelques centaines de mètres et on arrive au col entre Tré le Mollard et la Coche.



[Pointe de la Sambuy \(2198m\), Chaurionde \(2173m\) puis le Mont Blanc.](#)



Mont de la Coche, l'Encerclement, Armenaz et Pécloz.



L'Arclusaz, avec la piste forestière qui vient d'Ecole.

La vue depuis Tré le Mollard sur l'Arcalod est splendide.

J'en profite pour casser la croute avant de repartir vers le Mont de la Coche.



Le Trélod (2181m). Au pied, le col de Cherel (1495m).



Plan le Mollard depuis Tre le Mollard. Le sentier est celui de droite (sur votre gauche en montant).



L'Arcalod.



Pointe de Banc Plat (1907m), sur la gauche.



Depuis la montée de la Coche, Tre le Mollard et l'Arcalod.

Le mont de la Coche, avec sa forme pyramidale caractéristique se reconnaît de loin et de tous les côtés !



Du Mont de la Coche, la crête qui part vers l'Encerclement. Grand Roc, Armenaz et Pécloz en arrière plan.



En arrière plan, la chaîne des Aravis. Puis la Sambuy et Chaurionde.



Panorama depuis la Coche, coté est.



Rochers de la Bade, Colombier, Roc de Poyez puis Rossanaz.



Mont Pelat puis la Galoppaz au second plan et la Chartreuse en arrière plan, avec l'éboulement du Granier bien visible.



De la Coche, le Chargieu et l'alpage d'Allant. Derrière, la vallée d'Ecole en Bauges.

Du sommet de la Coche, on devine bien le sentier qui part en direction de l'Arcalod.

Il n'est pas indiqué sur la carte IGN mais, bien tracé, il part au nord et passe à gauche d'une petite butte puis au pied de Banc Ferrand et continue vers le pied de l'Arcalod.



Du sommet de la Coche, vue sur le sentier vers le pied de l'Arcalod.



De la 1ere butte, vue sur Banc Ferrand.



Dans le rétro, depuis la première butte.

La vue est magnifique, le sentier très agréable et peu fréquenté.



[Du pied de Banc Ferrand, la descente puis remonté vers la pied de l'Arcalod.](#)



[Vue arrière. Du pied de Banc Ferrand, la Coche et Tré le Mollard.](#)



[Au pied de l'Arcalod, dans le rétro sur Banc Ferrand.](#)

Arrivé au pied de l'Arcalod, le sentier commence en virages sur la première partie.

Puis la pente se raidit mais c'est assez bien balisée jusqu'au sommet avec des points jaunes récents.

Le cheminement est cependant moins évident, avec 5 ou 6 passages plus techniques.



[Du pied de l'Arcalod, vers le col d'Orgeval et la Sambuy.](#)



[La Tournette et la pointe de Vélan.](#)



[Les Aravis au fond puis la Sambuy et Chaurionde. Et le sommet de l'Alpage d'Orgeval.](#)




[Pierraille dans la montée finale de l'Arcalod. En contrebas, le chalet d'Orgeval.](#)



[La croix d'Arcalod.](#)



[Panorama depuis le sommet \(2217m\) de l'est vers l'ouest.](#)



[La chaîne des Aravis, de la pointe percée jusqu'au Charvin.](#)

C'est de la petite escalade mais pas besoin de matériel.

Il y a des prises à foison pour les mains comme pour les pieds. Il faut ouvrir l'oeil pour choisir le bon passage.

Et bien sûr, ne pas faire partir de pierres pour les autres en contrebas.




[Le Mont Blanc, la Sambuy et Chaurionde.](#)


Du sommet (2217m), très belle vue à 360° sur les sommets des Bauges et les massifs alentours, Aravis, Mont Blanc, Vanoise, Maurienne...



[Chaurionde, Parc du Mouton, col du haut du four et Orisan.](#)



[Grand Roc, pointe de la Fougère, pointe de Chamossaran, Armenaz et Pécloz.](#)



[L'alpage d'Arclusaz depuis l'Arcalod. Le mont de la Coche et Tré le Mollard au 1er plan.](#)

Certains font l'Arcalod par l'arête nord en venant du vallon de St Ruph mais c'est largement plus impressionnant et plus technique. Ce n'est plus dans mes capacités!

Dans le même registre hors normes, son escalade en hiver (par le versant est) est réservée aux amateurs de ski extrême. Pierre Tardivel y a notamment ouvert deux voies baptisées les Florianes en 2000 et en 2006.



[La dent de Pleuven et le Trélod.](#)



Le lac d'Annecy.



La croix d'Arcalod sur les Bauges.



Mont de la Coche et Tre le Mollard au 1er plan, la route d'Orgeval en fond de vallée.

La descente se fait par le même itinéraire que la montée, pour ensuite rejoindre le col d'Orgeval.



Edelweiss dans la montée de l'Arcalod.

Dans cette face est de l'Arcalod, entre juillet et septembre, vous pouvez voir des édélweiss.

Cette plante vivace, herbacée, de 3 à 20 cm de haut, avec des feuilles feutrées de poils blancs laineux pousse entre 1300 et 3000 m d'altitude.

C'est une plante protégée, parmi les plus célèbres des plantes de montagne.



Edelweiss dans la montée de l'Arcalod. Plan rapproché.



Du col d'Orgeval, la descente vers le nord. La pointe de Vélan, la Tournette, le chalet de l'Aulp de Seythenex puis la Sambuy.



Le refuge de Bonverdan, cabane de l'ONF ouverte et aux bons soins de tous.



En arrière, sur le col d'Orgeval.



La Sambuy et Chaurionde puis le col d'Orgeval.



Sentier vers le pas de l'Ours.

Du col d'Orgeval (1732m), suivre le sentier en

direction du chalet de Bonverdan.

Puis continuer toujours au nord pour atteindre le point bas vers 1470m.

Il faut alors remonter sur le pas de l'Ours en passant au pied de la pointe des Auges.

Au pas de l'Ours (1660m), redescendre sur Plan de France puis obliquer progressivement du nord vers le sud-ouest.

La descente sur la route de la combe d'Ire est un peu longue mais pas pénible.

On prend un sentier qui suit relativement bien les courbes de niveau et du coup, on retrouve le chemin carrossable (mais interdit à la circulation) vers 1330m.



Dans le rétro, du pas de l'Ours.



Les Aravis et le Mont Blanc depuis le pas de l'Ours. A gauche, la pointe de Vélan.



De Plan de France, direction au sud vers le col de Cherel et le Trélod.

La remontée vers le col de Cherel (1495m) se finit à travers l'alpage.

Du chalet, on retrouve la vue sur le coeur des Bauges.



La borne kilométrique 11 sur la piste forestière qui remonte la combe d'Ire.

Reste à boucler le circuit en descendant par l'ancienne route d'alpage qui descend droit sur le pont

de Leyat.

Il y a 30 ans, la route actuelle qui fait deux grandes boucles vers le Trélod puis l'Arcalod pour revenir vers Cherel n'existait pas. L'alpagiste de l'époque, de Jarsy, montait en méhari 4X4. Je faisais mon stage d'étude sur sa ferme et la montée se faisait, parfois limite en adhérence mais ça passait.

Du pont, c'est quasi plat jusqu'à Précherel.



Du col de Cherel, la Tournette.



Au col de Cherel, la petite croix vers l'Arcalod.



De retour au départ, le col de Cherel et l'Arcalod.



De Précherel, panorama sur Cherel, Arcalod et Alland.



Plan de la boucle. En rouge, la montée jusqu'à l'Arcalod. En bleu le retour par le col de Cherel.